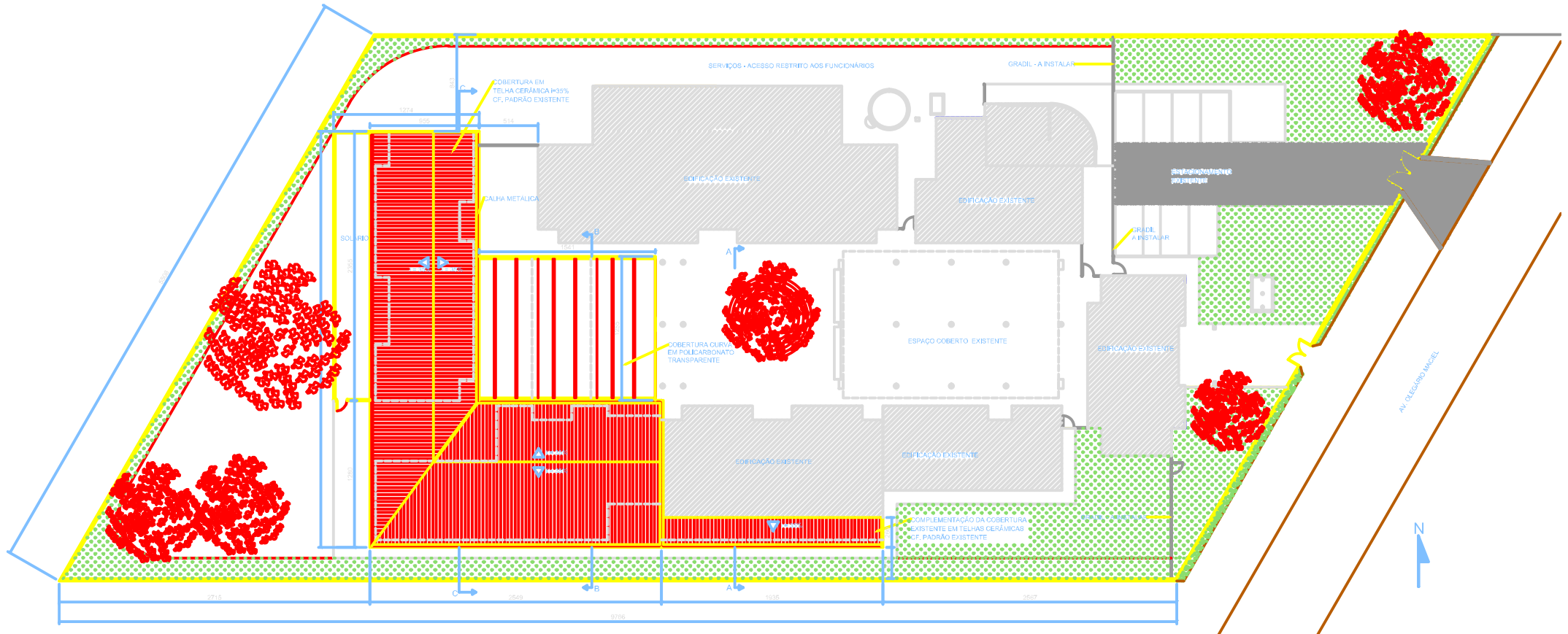

COBERTURA E IMPLANTAÇÃO
ESC: 1/200

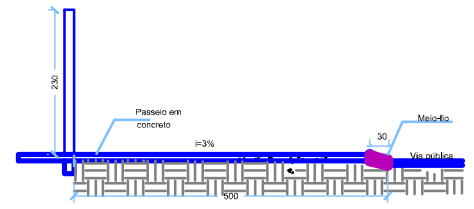

DETALHE PASSEIO
ESC: 1/50

GRADIL EXISTENTE
ESC: 1/200

FOTO AÉREA
ESC: 1/500

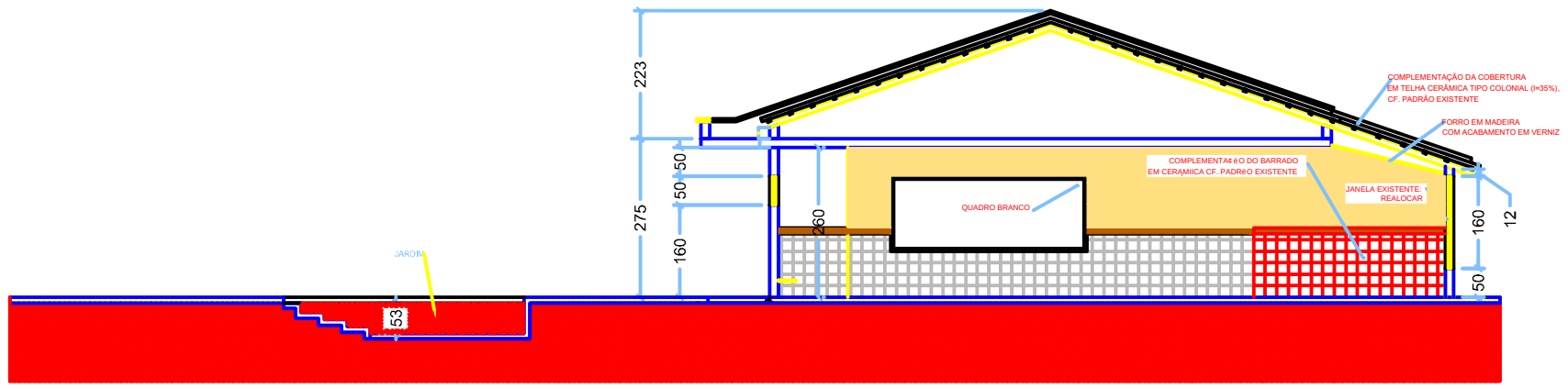

CORTE A-A
ESC: 1/50

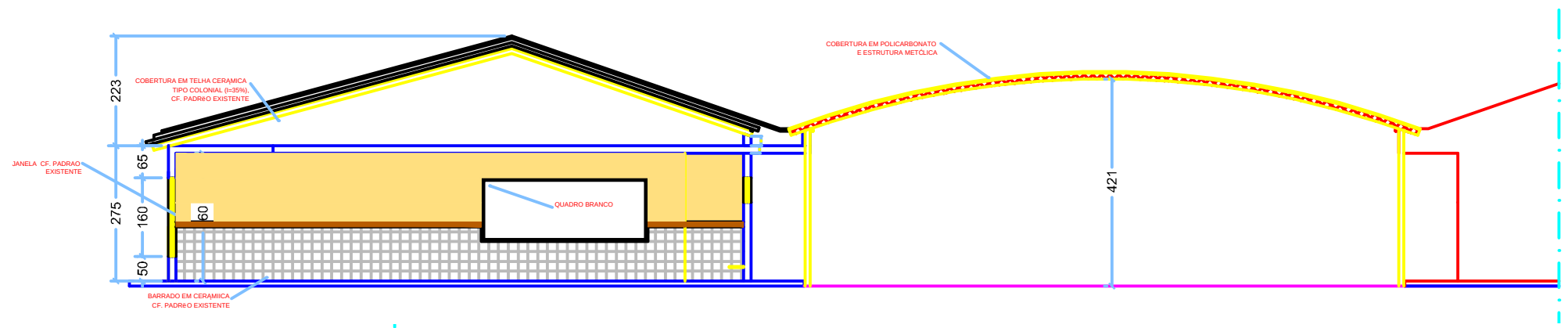

CORTE B-B
ESC: 1/50

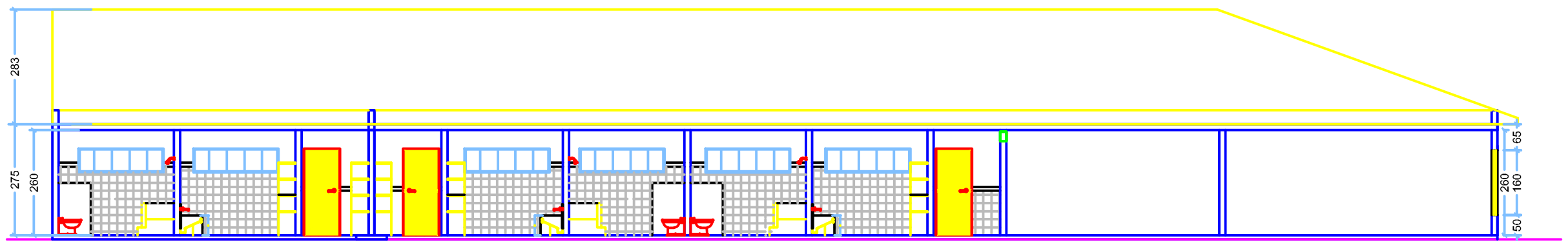

CORTE C-C
ESC: 1/50

NOTAS:

1) £ de total responsabilidade do RT o integral cumprimento de todos os par©metros estabelecidos pela legisla-«o federal, estadual e municipal para elabora-«o do projeto arquitet¹nico. A an§lise realizada pela Prefeitura Municipal de Lagoa Santa n«o exime o propriet§rio e respons§vel t®cnico de atender a todos os par©metros da legisla-«o vigente, que poder«o ser verificados a qualquer tempo.
2) Piso do passeio ser§ em material resistente, antiderrapante e n«o interrompido por degraus ou mudan-as abruptas de n²vel, conforme Artigo 47, inciso II do C· digo de Obras e Edifica-»es Lei nÜ2.863/2008.
3) Esgotamento sanit§rio ser§ executado atrav®s de fossa s®ptica constru²da de acordo com as normas t®cnicas da ABNT NBR7229/93, 13969/97 e demais normas correlatas, inclusive em rela-«o ao dimensionamento. A rede interna e o posicionamento da fossa s®ptica ser«o definidos de modo a permitir a interliga-«o do sistema ¨ rede p½blica de esgoto, assim que o servi-o estiver disponibilizado no bairro pela concession§ria local.
OU (conforme o caso/realidade local)
Esgotamento Sanit§rio ser§ ligado a rede p½blica da concession§ria local.
4) A edifica-«o atender§ (ou conforme o caso, est§ dispensada de atender) aos par©metros de acessibilidade de pessoas com necessidades especiais, conforme legisla-«o especifica e NBR9050.
5) O projeto atende ¨s Instru-»es Normativas do Corpo de Bombeiros para combate e preven-«o a inc°ndio e p©nico em edifica-»es.
6) A proposta de supress«o de §rvore(s) dever§ ser devidamente licenciada junto ¨ Diretoria Municipal de Meio Ambiente conforme diretrizes deste · rg«o.
7) O projeto est§ compatibilizado com o levantamento topogr§fico do terreno e os dados indicados conferem com o local.
8) Movimenta-«o de terra superior a 50mj. Conforme projeto de terraplanagem apresentado.
OU (conforme o caso/realidade local)
Movimenta-«o de terra inferior a 50mj.
9) O RT e Propriet§rio responder«o por qualquer instala-«o ou edifica-«o que coloque em risco a estabilidade, seguran-a e salubridade do im· vel.

....demais notas que o RT julgar necess§rias ou que o analista solicitar conforme especificidade de cada projeto.

PARA USO DA PREFEITURA MUNICIPAL DE LAGOA SANTA / MG

TERMO DE APROVAÇÃO DE PROJETO

Projeto submetido a análise e apto a aprovação com base na legislação específica vigente e nas informações prestadas por RT e Proprietário.
A alteração ou modificação deste projeto ou parte dele, com acréscimo e/ou decréscimo de área construída, depende, sob pena de nulidade da licença para construção, de novo exame e aprovação da SMDU.

APROVADO EM ____/____/20____.

Analista — Secretário SMDU

NÚMERO DO PROCESSO

OBS.:

PARA USO DO REQUERENTE

EDIFICAÇÃO

ÁREA DE PROJEÇÃO	INDICAR EM M²	TAXA DE OCUPAÇÃO	INDICAR EM %
ÁREA A CONSTRUIR	INDICAR EM M²	COEFICIENTE DE APROVEITAMENTO	INDICAR
ÁREA A DESCONTAR	1211,05 M²	TAXA DE PERMEABILIDADE	INDICAR EM %
ÁREA LIQUIDA RESIDENCIAL	INDICAR EM M²	NÚMERO DE UNIDADES AUTÔNOMAS	INDICAR
ÁREA LIQUIDA NÃO RESIDENCIAL	INDICAR EM M²	NÚMERO DE PISOS	INDICAR

TERRENO

CROQUI DO TERRENO–ESC.: 1/

CROQUI DE LOCALIZAÇÃO DO TERRENO

ÁREA DO TERRENO: INDICAR EM M²	ZONA: INDICAR
ÁREA REAL DO TERRENO: INDICAR EM M²	MODELO: INDICAR
NOME (S) LOGRADOURO (S) / NUMERAÇÃO: RUA OLEGÁRIO MACIEL Nº800	
BACIA DE CONTRIBUIÇÃO: NÃO / SIM – INDICAR QUAL BACIA	

PROJETO

RESPONSÁVEL TÉCNICO: NOME – ASSINATURA	CREA/CAU–REGIÃO: INDICAR
PROPRIETÁRIO (S): NOME (S) – ASSINATURA (S)	CPF (S): INDICAR
DETALHE: CEI MARIA DOS ANJOS	
TÍTULO: MODIFICAÇÃO COM ACRÉSCIMO	
USO: EDUCACIONAL	DATA: MAIO/2017
LOTE: INDICAR · QUADRA: INDICAR · BAIRRO: BELA VISTA	FOLHA: 00/00 · ARQ